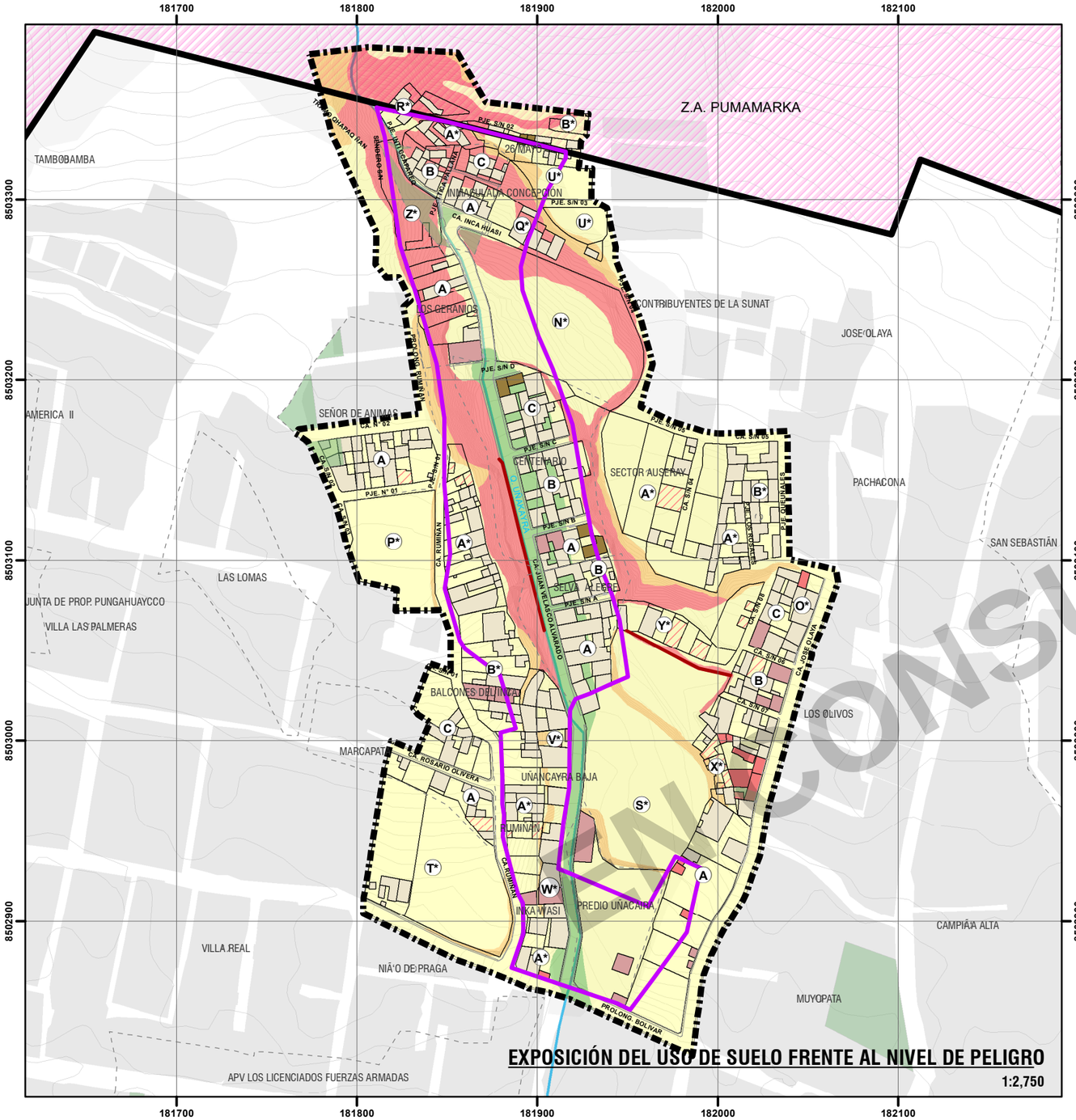

EXPOSICIÓN DEL USO DE SUELO FRENTE AL NIVEL DE PELIGRO

1:2,750

EXPOSICION DEL USO ACTUAL DE SUELO FRENTE AL NIVEL DE PELIGRO POR DESLIZAMIENTO

USO DE SUELO	NIVEL DE PELIGRO				TOTAL (Ha)
	MUY ALTO	ALTO	MEDIO	BAJO	
RESIDENCIAL	0.245	0.050	1.968	0.280	2.542
VIVIENDA/TALLER	0.000	0.003	0.034	0.016	0.052
VIVIENDA/COMERCIO	0.000	0.009	0.420	0.029	0.458
COMERCIO/SERVICIOS	0.000	0.000	0.275	0.011	0.286
TOTAL	**0.245**	**0.062**	**2.696**	**0.336**	**3.340**

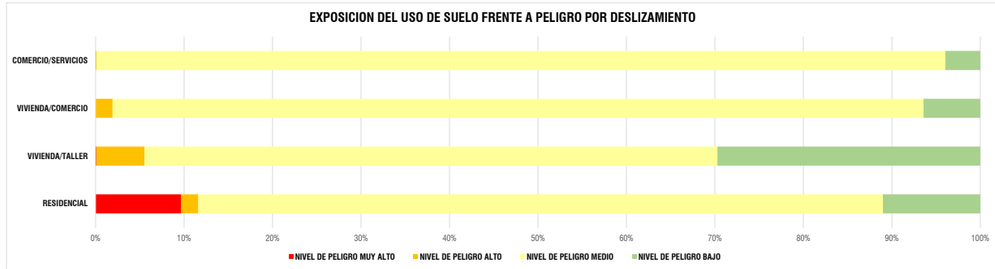

WEB CONSULTA

EDIFICACIONES EMPLAZADAS LADERA CON NIVEL DE PELIGRO MUY ALTO

COLAPSO DE MURO DE CONTENCIÓN UBICADO EN LA MANZANA Y*

UBICACIÓN DISTRITAL

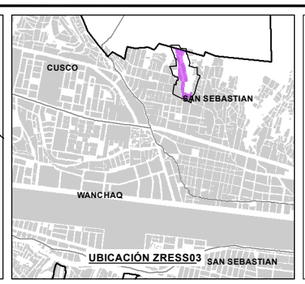

UBICACIÓN ZRESS03

LEYENDA

- ZONA DE REGLAMENTACION ESPECIAL
- AMBITO DE ESTUDIO
- OCUPACION ACTUAL
- MANZANA ENTORNO URBANO
- ZONA DE PROTECCIÓN AMBIENTAL
- AREAS APORTE SEGUN H.U.
- ZONA ARQUEOLOGICA
- BORDE URBANO
- CURVAS DE NIVEL
- RED HÍDRICA

INFRAESTRUCTURA EXISTENTE

- MURO DE CONTENCION
- VEREDA EXISTENTE
- GRADERIA EXISTENTE

USO DE SUELO ACTUAL

- COMERCIO/SERVICIOS
- RESIDENCIAL
- SIN USO
- VIVIENDA/COMERCIO
- VIVIENDA/TALLER

NIVEL DE PELIGRO - DESLIZAMIENTO

- BAJO
- MEDIO
- ALTO
- MUY ALTO

ESCALA GRÁFICA

0 25 50 100 150 M

N W E S

SISTEMA DE COORDENADAS:
WGS 1984 UTM Zone 19S
Projection: Transverse Mercator
Datum: WGS 1984
False Easting: 500,000.0000
False Northing: 10,000,000.0000
Central Meridian: -69.0000
Scale Factor: 0.9996
Latitude Of Origin: 0.0000
Units: Meter

MUNICIPALIDAD PROVINCIAL DE CUSCO

GERENCIA DE DESARROLLO URBANO Y RURAL

PLAN ESPECIFICO ZRESS03

PROYECTO: "MEJORAMIENTO Y RECUPERACIÓN DE LAS CONDICIONES DE HABITABILIDAD URBANA EN 41 ZONAS DE REGLAMENTACIÓN ESPECIAL DE LA PROVINCIA DE CUSCO"

MAPA: EXPOSICIÓN DEL USO DE SUELO FRENTE AL NIVEL DE PELIGRO

AGRUPACIONES Y/O SECTOR: QUEBRADA UÑAKAYRA

CÓDIGO: MD-FC 06

FUENTE:
- INEI
- PDM CUSCO - SGOTP
- PDU CUSCO - SGOTP
- LEVANTAMIENTO TOPOGRÁFICO 41 ZRE
- FICHAS TECNICAS 41 ZRE
- HABILITACIONES URBANAS

UBICACIÓN: REGION : CUSCO; PROVINCIA: CUSCO; DISTRITO : SAN SEBASTIÁN

ELABORADO POR: EQUIPO TECNICO PM41ZRE

LOS LÍMITES DISTRITALES SON REFERENCIALES Ley N° 27795 (Sta Disposición Transitoria)

ESCALA: 1:2,750

MARZO - 2022